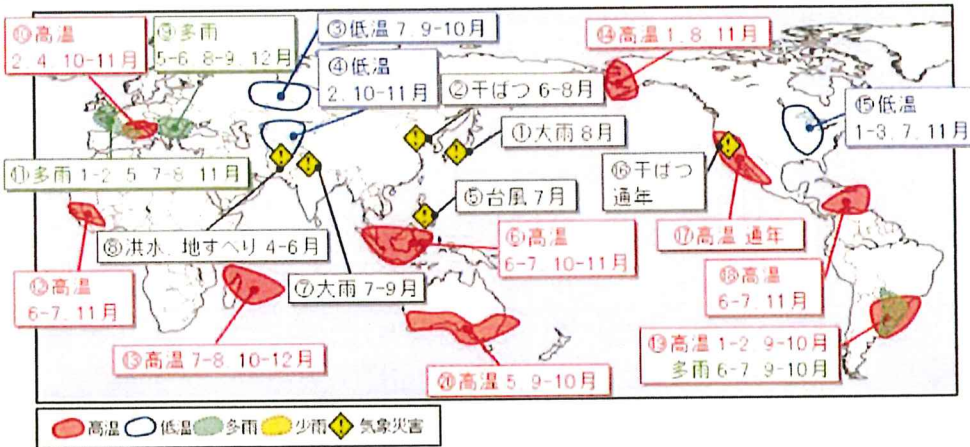


世界の年ごとの異常気象 ----- 対象期間： 2014年 ▼

主な天候の特徴・気象災害



概況

年平均気温は、世界の多くのところで平年より高く、西シベリア～中央アジア、フィリピン、カナダ中部～米国南部などで平年より低かった。マレーシア～インドネシア、ヨーロッパ南部、アフリカ西部、マダガスカル北部及びその周辺、アラスカ西部、米国南西部～メキシコ北西部、カリブ海周辺、ブラジル南部及びその周辺、オーストラリア南部で異常高温となる月が多く、西シベリア南部、中央アジア南部、米国中西部及びその周辺で異常低温となる月が多かった。

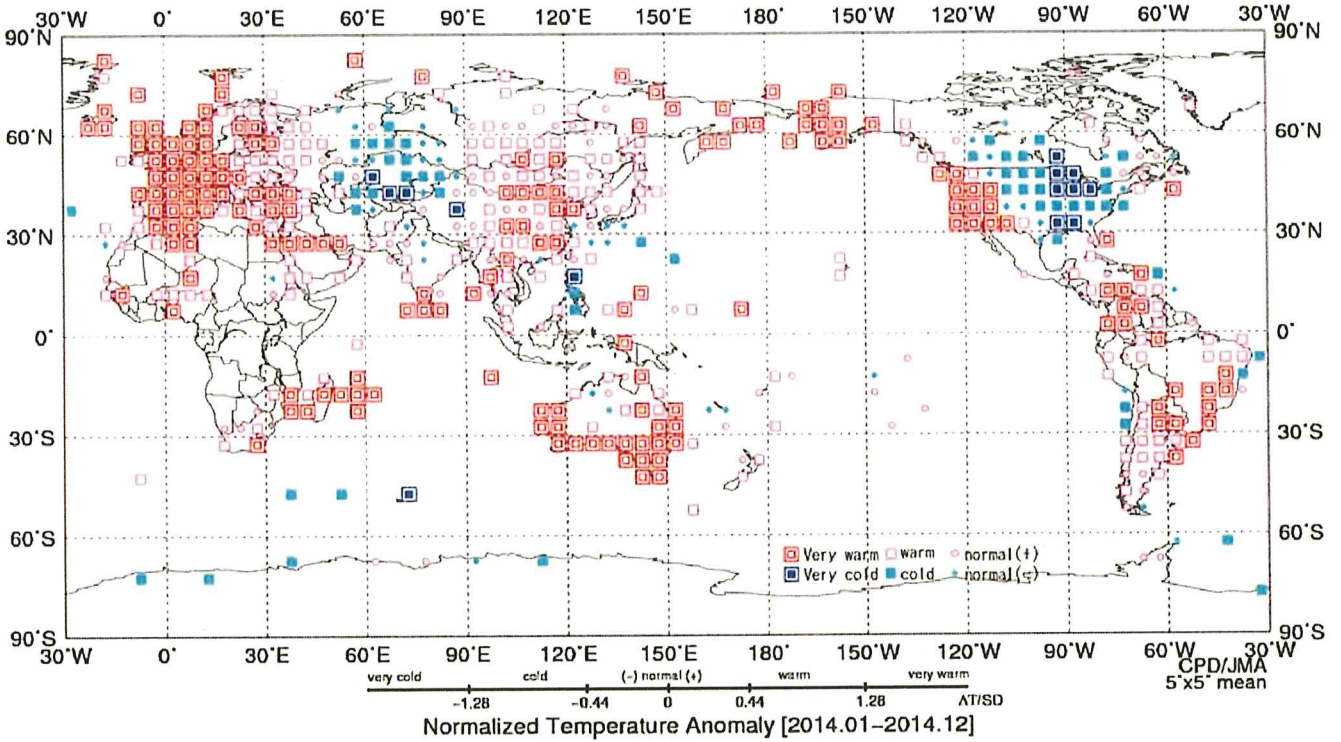
年降水量は、中央シベリア～中央アジア東部、スカンジナビア半島南部、ヨーロッパ南東部、紅海周辺、米国北東部、メキシコ西部、南米南部、ミクロネシア～フィリピン南部などで平年より多く、アラビア半島南部、アルジェリア南部などで平年より少なかった。ヨーロッパ南東部・西部、ブラジル南部及びその周辺では異常多雨となる月が多かった。

2014年に発生した主な異常気象・気象災害は以下のとおり。気象災害の記述は米国国際開発庁海外災害援助局とルーベンカトリック大学災害疫学研究所（ベルギー）の災害データベース（EM-DAT）や各国の政府機関・国連機関の発表等に基づいている。

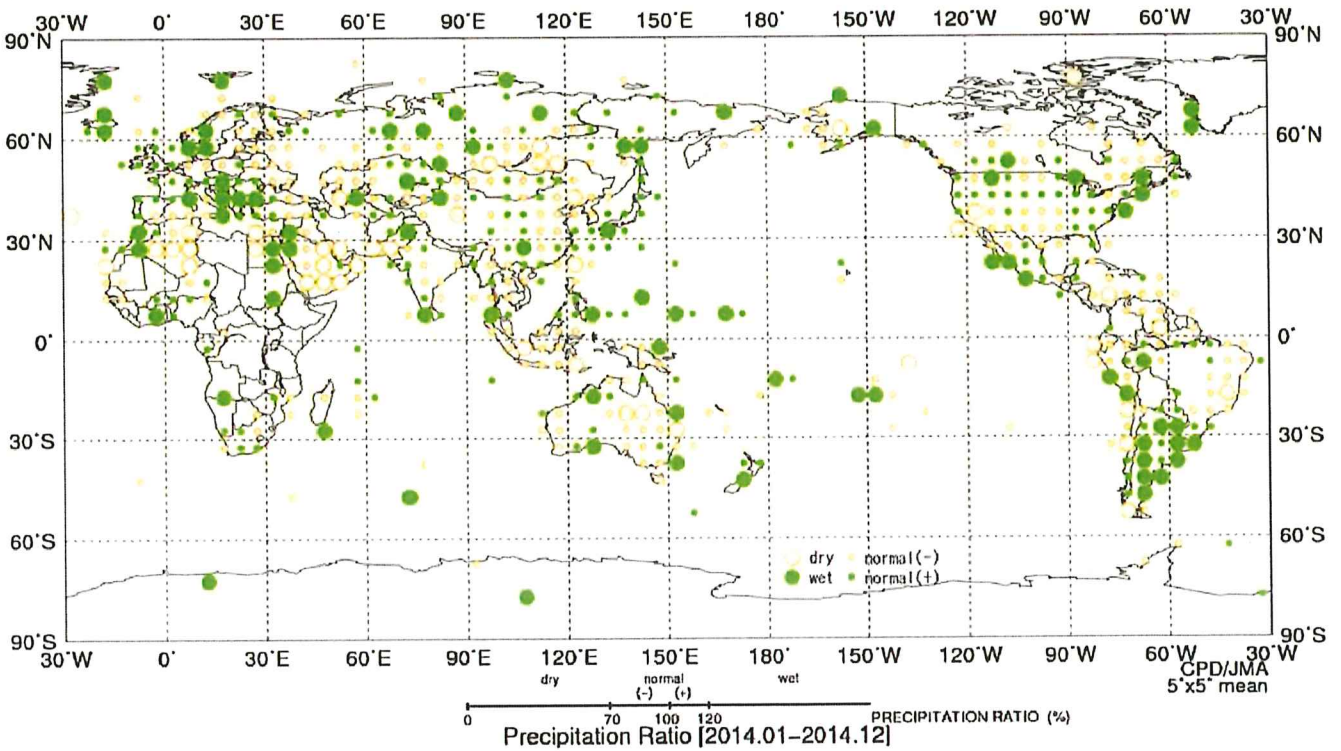
1	大雨（8月）	日本	<ul style="list-style-type: none"> 日本は7月30日から8月26日にかけて各地で大雨に見舞われ、土砂災害などにより全国で80人以上がなくなった。 これらの大雨について、気象庁は「平成26年8月豪雨」と命名した。 8月の西日本太平洋側の月降水量は平年比301%となり、8月としては1946年の統計開始以来で最も多くなった。
2	干ばつ（6～8月）	中国北東部・東部	<ul style="list-style-type: none"> 中国の北東部と黄河及び淮河の流域には、6～8月の降水量が平年の半分に満たないところがあり、深刻な干ばつを引き起こしたと伝えられた。 中国 Liaoning（遼寧）省のシェンヤン（瀋陽）：6～8月の3か月降水量163mm（平年比37%）。 中国 Hubei（湖北）省のチェンチョウ（鄭州）：6～8月の3か月降水量146mm（平年比41%）。
3	低温（7、9～10月）	西シベリア南部	<ul style="list-style-type: none"> 西シベリア南部では、7月と9～10月に異常低温となった。 西シベリア南部のタラ：7月の月平均気温15.7℃（平年差-3.0℃）、9～10月の2か月平均気温2.6℃（平年差-3.1℃）。
4	低温（2、10～11月）	中央アジア南部	<ul style="list-style-type: none"> 中央アジア南部では、2月と10～11月に異常低温となった。 カザフスタン南部のクシルオルダ：2月の月平均気温-14.6℃（平年差-11.2℃）。 ウズベキスタン西部のウルゲンチ：10～11月の2か月平均気温5.2℃（平年差-4.4℃）。
5	台風（7月）	フィリピン	<ul style="list-style-type: none"> フィリピンでは台風第9号により、100人以上が死亡したと伝えられた。
6	高温（6～7、10～11月）	マレーシア～インドネシア	<ul style="list-style-type: none"> マレーシア～インドネシアでは、6～7月と10～11月に異常高温となった。 マレーシアのクアラランフル：6～7月の2か月平均気温29.7℃（平年差+2.0℃）。 インドネシアのタラカン（カリマンタン島）：10～11月の2か月平均気温28.0℃（平年差+0.9℃）。
7	大雨（7～9月）	インド・ネパール・パキスタン	<ul style="list-style-type: none"> インド各地で7～9月に、ネパールで8月に、パキスタンで9月に、大雨により洪水や地すべりが発生し、合計で、インドでは1000人以上、ネパールでは250人以上、パキスタンでは360人以上が死亡したと伝えられた。
8	洪水、地すべり（4～6月）	アフガニスタン北部	<ul style="list-style-type: none"> アフガニスタン北部では、4～6月に洪水や地すべりが発生し、合計で750人以上が死亡したと伝えられた。
9	多雨（5～6、8～9、12月）	ヨーロッパ南東部	<ul style="list-style-type: none"> ヨーロッパ南東部では、5～6月、8～9月、12月に異常多雨となった。 ブルガリア東部のバルナ：5～6月の2か月降水量307mm（平年比397%）。

			<ul style="list-style-type: none"> ハンガリーのブダペスト：8～9月の2か月降水量337mm（平年比332%）。 ルーマニアのブカレスト：12月の月降水量140mm（平年比317%）。 セルビア、ボスニア・ヘルツェゴビナ、クロアチアで、5月中旬の洪水により合計で70人以上が死亡したと伝えられた。
10	高温（2、4、10～11月）	ヨーロッパ南部	<ul style="list-style-type: none"> ヨーロッパ南部では、2月、4月、10～11月に異常高温となった。 イタリア北東部のトリエステ：2月の月平均気温10.3℃（平年差+4.1℃）。 フランス南東部のニース：4月の月平均気温15.3℃（平年差+1.8℃）、10～11月の2か月平均気温16.9℃（平年差+2.4℃）。
11	多雨（1～2、5、7～8、11月）	ヨーロッパ西部	<ul style="list-style-type: none"> ヨーロッパ西部では、1～2月、5月、7～8月、11月に異常多雨となった。 フランス南東部のニース：1～2月の2か月降水量436mm（平年比381%）。 英国東部のウォディントン：5月の月降水量118mm（平年比245%）。 フランスのバステア（コルシカ島）：7～8月の2か月降水量154mm（平年比592%）。 フランス南部のベルビニャン：11月の月降水量266mm（平年比436%）。 1月と2月の英国の月降水量は、どちらも1910年の統計開始以降で3番目に多かった（英国気象局）。
12	高温（6～7、11月）	アフリカ西部	<ul style="list-style-type: none"> アフリカ西部では、6～7月と11月に異常高温となった。 セネガル西部のディウルベル：6～7月の2か月平均気温30.5℃（平年差+1.2℃）。 コートジボアールのヤムスクロ：11月の月平均気温26.2℃（平年差+0.9℃）。
13	高温（7～8、10～12月）	マダガスカル北部及びその周辺	<ul style="list-style-type: none"> マダガスカル北部及びその周辺では、7～8月と10～12月に異常高温となった。 フランス領レユニオン島のサンドニ：7～8月の2か月平均気温22.1℃（平年差+0.9℃）。 マダガスカルのアンタナナリボ：10～12月の3か月平均気温21.4℃（平年差+1.8℃）。
14	高温（1、8、11月）	アラスカ西部	<ul style="list-style-type: none"> アラスカ西部では、1月、8月、11月に異常高温となった。 アラスカ西部のコツェビュー：1月の平均気温-9.8℃（平年差+9.1℃）、8月の月平均気温14.7℃（平年差+3.7℃）、11月の月平均気温-7.0℃（平年差+5.6℃）。
15	低温（1～3、7、11月）	米国中西部及びその周辺	<ul style="list-style-type: none"> 米国中西部及びその周辺では、1～3月、7月、11月に異常低温となった。 米国ミシガン州のデトロイト：1～3月の3か月平均気温-5.8℃（平年差-4.9℃）。 米国インディアナ州のインディアナポリス：7月の月平均気温21.2℃（平年差-3.0℃）、11月の月平均気温2.2℃（平年差-4.2℃）。
16	干ばつ（通年）	米国カリフォルニア州	<ul style="list-style-type: none"> 米国カリフォルニア州では、2013年から引き続き、干ばつによる森林火災や農業被害が伝えられた。 米国カリフォルニア州のロサンゼルス：1～12月の12か月降水量213mm（平年比66%）。
17	高温（通年）	米国南西部～メキシコ北西部	<ul style="list-style-type: none"> 米国南西部～メキシコ北西部では、1～12月に異常高温となった。 米国カリフォルニア州のサンフランシスコ：1～12月の12か月平均気温16.7℃（平年差+2.2℃）。
18	高温（6～7、11月）	カリブ海周辺	<ul style="list-style-type: none"> カリブ海周辺では、6～7月と11月に異常高温となった。 コロンビア北部のカルタヘナ：6～7月の2か月平均気温29.3℃（平年差+1.0℃）、11月の月平均気温28.7℃（平年差+0.9℃）。
19	高温（1～2、9～10月） 多雨（6～7、9～10月）	ブラジル南部及びその周辺	<ul style="list-style-type: none"> ブラジル南部及びその周辺では、1～2月と9～10月に異常高温、6～7月と9～10月に異常多雨となった。 ブラジル南部のフロリアノポリス：1～2月の2か月平均気温26.5℃（平年差+1.4℃）、9～10月の2か月平均気温21.1℃（平年差+1.8℃）。 パラグアイ中部のコンセプション：6～7月の2か月降水量401mm（449%）。 ブラジル南部のバジェ：9～10月の2か月降水量461mm（平年比160%）。 6月には、ブラジル南部、パラグアイ、アルゼンチンで洪水が発生し、10人以上が死亡し、70万人以上が影響を受けたと伝えられた。
20	高温（5、9～10月）	オーストラリア南部	<ul style="list-style-type: none"> オーストラリア南部では、5月と9～10月に異常高温となった。 オーストラリア南部のセドゥーナ：5月の月平均気温17.6℃（平年差+2.9℃）。 オーストラリア南東部のネルソン岬：9～10月の2か月平均気温14.3℃（平年差+1.6℃）。 オーストラリアの5月と10月の月平均気温は、統計を開始した1910年以降で、それぞれ3番目と2番目に高かった（オーストラリア気象局）。

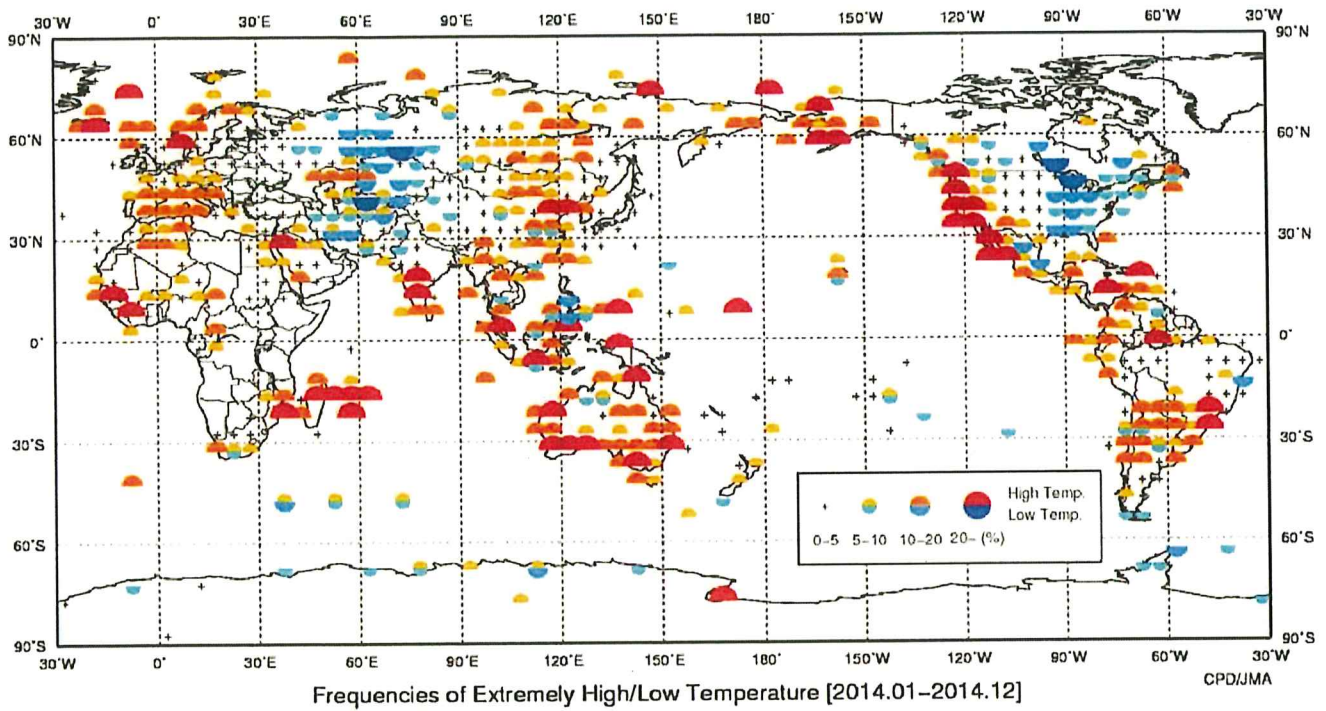
各種図表



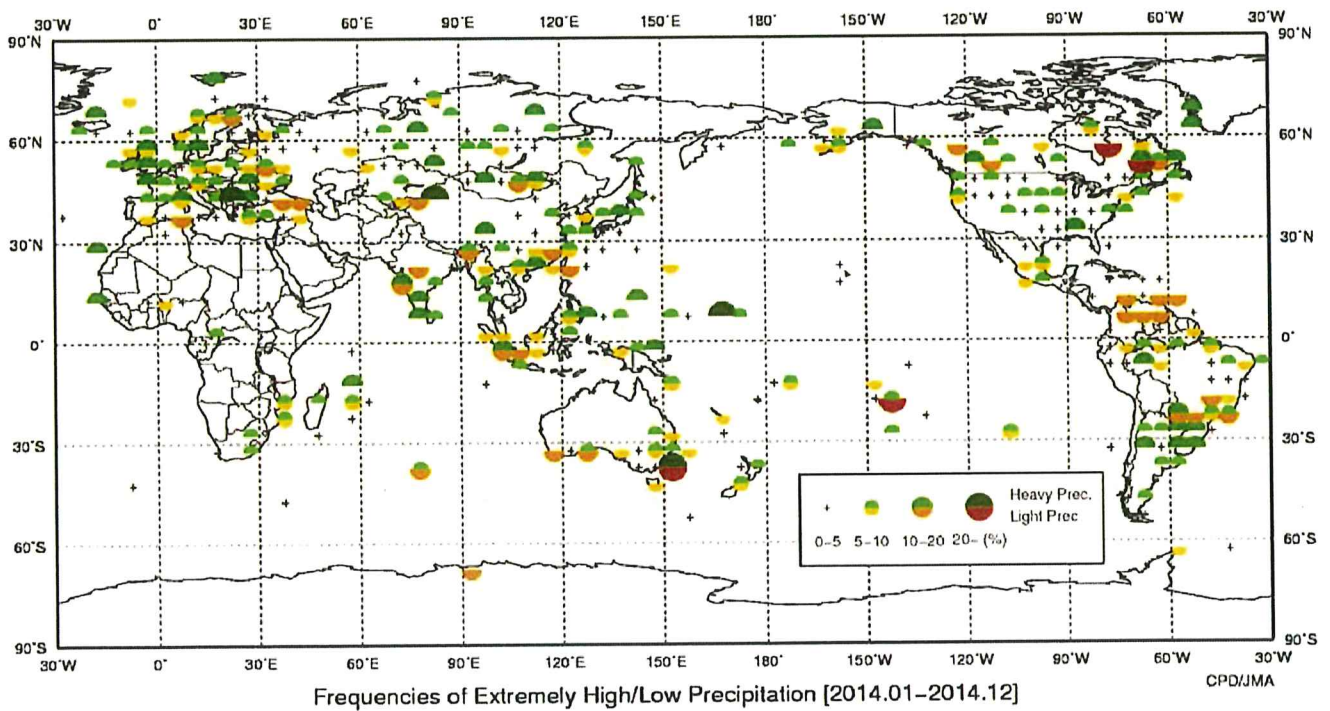
年平均気温偏差規格化階級分布図



年降水量平年比階級分布図



異常高温・異常低温出現頻度分布図



異常多雨・異常少雨出現頻度分布図